

# **ПАМЯТНИКИ**

## **Второй мировой войны**

### **1939–1945 гг.**

## **ТИХВИНСКИЙ РАЙОН**



2013 год

## д. Паголда, братская могила

### Братская могила советских воинов, погибших в борьбе с фашистами

#### Координаты для GPS (WGS 84):

N 59° 38' 58.909" E 33° 35' 58.369"

#### Расположение:

д. Паголда. Тихвинское городское поселение

#### Описание:

На мемориальных досках увековечено 14 человек.

По данным ОБД «Мемориал», в братской могиле захоронено 36 человек, 2 из них известны, 34 неизвестны.

#### Дополнительная информация:

КП: 16016

ОБД: 260638412

ОКН: 4701270000

Код памятника в Каталоге объектов культурного наследия (памятников истории и культуры) народов Российской Федерации:

<http://www.kulturnoe-nasledie.ru/>

Цифровой код нужно ввести в поле «Название памятника (или код)» Расширенной формы поиска

Номер захоронения в ОБД «Мемориал»:

<http://www.obd-memorial.ru>

1. На главной странице нажмите «Расширенный поиск»

2. Поставьте галочку напротив пункта «Поиск захоронений»

3. Введите в поле указанный номер и нажмите «Искать»

Номер точки по Книге Памяти в файле координат формата OZI Explorer (WGS 84):

<http://www.4wd-shop.ru/pok/9000/all.wpt>

**красные точки** — пока не найденные памятники

**желтые точки** — найденные памятники

**зеленые точки** — памятники, обозначенные на картах и в справочниках, но не обнаруженные на местности

**синие точки** — найденные «гражданские» памятники

Электронная «Книги Памяти. Памятники Второй мировой войны 1939–1945 гг.» : <http://www.lenww2.ru>

Ваши отзывы, замечания и предложения по нашей работе присылайте по адресу: [lenww2@yandex.ru](mailto:lenww2@yandex.ru)

«Книга Памяти. Памятники Второй мировой войны 1939–1945 гг.» не является коммерческим проектом и создается исключительно на личные средства, пожертвования граждан и организаций. Если Вы хотите помочь нашей работе, то можете:

1. Принять участие в восстановлении и реставрации памятников.
  2. Оказать помощь в поиске памятников.
  3. Оказать материальную помощь.
    1. От частного лица деньги можно перечислить на расчетный счет. Бланк квитанции можно скачать по ссылке: <http://www.4wd-shop.ru/pok/9000/blank.rtf>  
Убедительная просьба точно указывать назначение платежа: Спонсорский взнос на издание «Книги Памяти» и обязательно полностью указывать Фамилию, Имя и Отчество
    2. Деньги можно перевести по Яндекс-деньги. Номер счета: 41001909864426
    3. Деньги можно перечислить от юридического лица. Соглашение о предоставлении спонсорской помощи: <http://www.4wd-shop.ru/pok/9000/sponsorship.doc>
- В «Книге Памяти» предусмотрена страница с перечислением организаций оказавших финансовую помощь.

Для координации действий просьба связаться по телефону 8-921-900-69-68 Алексей,  
или элетронной почте: [lenww2@yandex.ru](mailto:lenww2@yandex.ru)

#### Выражаем искреннюю признательность и благодарность за неоценимую помощь:

Алексееву Владу, Алексееву Михаилу, Балашову Олегу, Богданову Юрию, Воробьеву Н.Н., Герасимову Владиславу, Громову Дмитрию, Гудошникову Андрею, Дроздовскому Александру, Ершовой Ксении, Ершову Александру, Ершову Артему, Иванову Игорю, Иванову Олегу, Ивашину Виктору, Исаеву Александру, Исаевой Ольге, Ковалеву Дмитрию, Коломиец Дмитрию, Костюкевич Виктору, Куянец Константину, Лукьянову Вячеславу, Малахову Сергею, Мартынову Сергею, Маслову Леониду, Несмеянову Александру, Овчинникову Денису, Павлову Михаилу, Пантюхову Александру, Пашнову Павлу, Пенькову Дмитрию, Савич Анне, Сванидзе Галине, Сенотрусову Александру, Соболеву Владиславу, Степановой Елене, Тульнову Олегу, Харитонову Леониду, Цветкову Андрею, Четверикову Сергею, Чикалову Александру, Шварёву Алексею, Ширкунову Александру, Шлейкиной Надежде, Ярошенко Владимиру, проделавших огромную работу по поиску памятников.

Составитель: Седельников Алексей

## п. Березовик, братская могила

Братская могила советских воинов, погибших в борьбе с фашистами, в которой похоронен Герой Советского Союза А. Г. Ястребов

### Координаты для GPS (WGS 84):

N 59° 41' 25.721" E 33° 28' 18.408"

### Дополнительная информация:

КП: 16008; ОБД: 260638000; ОКН: 4701261000

### Расположение:

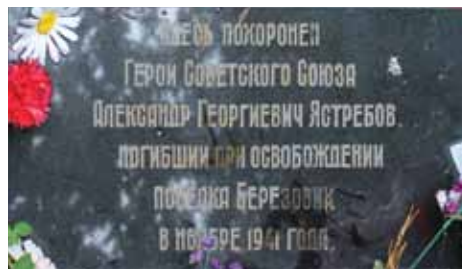
п. Березовик. Тихвинское городское поселение

### Описание:

23 октября 1949 г. сюда были перенесены останки воинов из деревень и хуторов Бор, Кайвакса, Шомушка, Плаун и Вехтуй. В мае 1990 г. перенесены останки 38 воинов из под д. Ругуй.

*На мемориальных досках увековечено 100 человек.*

*По данным ОБД «Мемориал», в братской могиле захоронено 174 человек, 100 из них известны, 74 неизвестны.*



## д. Бесовка, одиночная могила

### Координаты для GPS (WGS 84):

N 59° 46' 40.224" E 32° 58' 47.388"

### Расположение:

д. Бесовка, 500 м западнее. Цвылевское сельское поселение

### Описание:

В д. Бесовка 3 года базировался батальон, сформированный из ленинградских девушек, задачами которого были заготовка и сплав леса. Девушки делали важное дело: лес требовался и блокадному Ленинграду, и фронту. Комсомолка Александра Мельникова утонула в половодье при сплаве леса. Памятник на ее могиле установлен в 1970 г. боевыми подругами.

### Дополнительная информация:

КП: 16028



## д. Ганьково, братская могила и памятник погибшим землякам

### Братская могила советских воинов, погибших в борьбе с фашистами

#### Координаты для GPS (WGS 84):

N 59° 53' 27.683" E 33° 47' 40.294"

#### Расположение:

д. Ганьково. Ганьковское сельское поселение

#### Описание:

Братская могила и памятные доски с именами земляков, павших на фронтах Великой Отечественной войны. 22 октября 1949 г. из д. Усть-Капша сюда были перенесены останки 23 воинов, раненных в боях за Тихвин и умерших по дороге

в госпиталь. В 1987 г. здесь перезахоронили летчика 427-го истребительного авиаполка младшего лейтенанта Г. А. Кузнецова, сбитого в воздушном бою у д. Леошино. Памятник на братской могиле установлен в 1967 г.

На мемориальных досках увековечено 145 человек.

По данным ОБД «Мемориал», в поименном списке указан 141 человек. Отдельного списка захороненных в братской могиле нет.

#### Дополнительная информация:

КП: 16007; ОБД: 260638079; ОКН: 4701262000



## д. Заболотье, братская могила

#### Координаты для GPS (WGS 84):

N 59° 40' 2.676" E 33° 32' 20.958"

#### Расположение:

д. Заболотье, 500 м восточнее. Тихвинское городское поселение

#### Описание:

Похоронено около 200 воинов, погибших при штурме деревни, которая была превращена гитлеровцами в опорный пункт. Самый кровопролитный бой состоялся утром 20 ноября 1941 г. Безымянные тела были захоронены весной 1942 г. на северной окраине деревни.

Мемориальные таблички с фамилиями отсутствуют. В ОБД «Мемориал» сведений о данном захоронении нет.

#### Дополнительная информация:

КП: 16029



## д. Заручевье, братская могила

Братская могила советских воинов, погибших в борьбе с фашистами

Координаты для GPS (WGS 84):

N 59° 25' 16.115" E 33° 13' 17.904"

Расположение:

д. Заручевье. Мелегежское сельское поселение

Описание:

22 октября 1949 г. сюда были перенесены останки воинов из д. Новый Выселок и местечка Пастуший Луг; в 1959 г. — из д. Рапля. Памятник установлен в 1977 г.

На мемориальных досках увековечено 10 человек.

По данным ОБД «Мемориал», в братской могиле захоронено 49 человек, 9 из них известны, 40 неизвестны.

Дополнительная информация:

КП: 16013; ОБД: 260638227; ОКН: 4701263000



## д. Клинец, братская могила

Братская могила советских воинов, погибших в борьбе с фашистами

Координаты для GPS (WGS 84):

N 59° 30' 1.890" E 33° 12' 16.765"

Расположение:

д. Клинец. Мелегежское сельское поселение

Описание:

22 октября 1949 г. сюда были перенесены останки воинов из деревень Юркина Гора и Остров. Памятник установлен в 1967 г. По бокам памятника установлены 2 мемориальные плиты с фамилиями земляков, погибших на фронтах Великой Отечественной войны (номер по КП 16074, с. 29).

На мемориальных досках увековечено 12 человек.

По данным ОБД «Мемориал», в братской могиле захоронено 79 человек, 8 из них известны, 71 неизвестен.

Дополнительная информация:

КП: 16011; ОБД: 260638240; ОКН: 4701265000



## д. Липная Горка, братская могила

Братская могила советских воинов, погибших в борьбе с фашистами

Координаты для GPS (WGS 84):

N 59° 35' 2.868" E 33° 11' 3.480"

Расположение:

д. Липная Горка. Цвылевское сельское поселение

Описание:

22 октября 1949 г. сюда были перенесены останки воинов из деревень Печенева и Марково. Памятник установлен в 1966 г.

Мемориальные таблички с фамилиями отсутствуют.

По данным ОБД «Мемориал», в братской могиле захоронено 34 человека, 24 из них известны, 10 неизвестны.

Дополнительная информация:

КП: 16012; ОБД: 260638251; ОКН: 4701267000



## п. Мехбаза, братская могила

Братская могила советских воинов, погибших в борьбе с фашистами

Координаты для GPS (WGS 84):

N 60° 0' 3.805" E 33° 53' 10.932"

Расположение:

п. Мехбаза. Ганьковское сельское поселение

Описание:

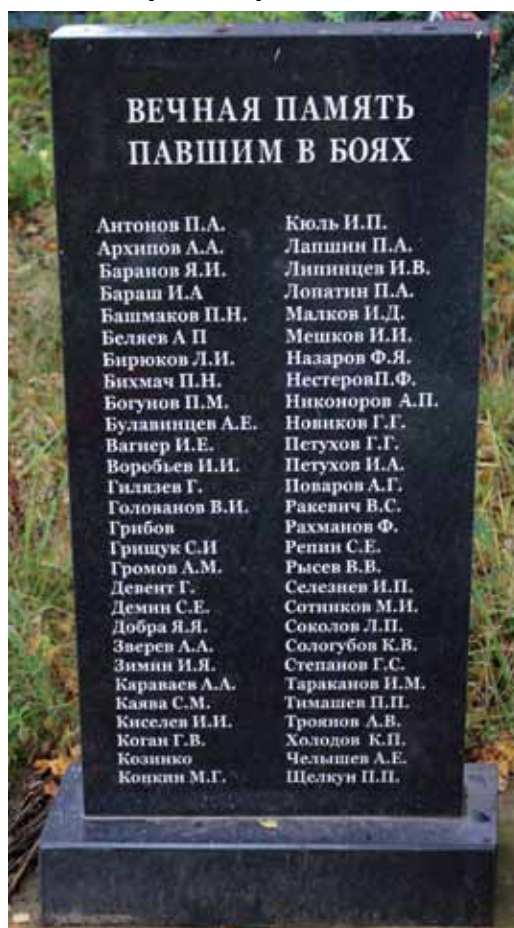
23 октября 1949 г. сюда были перенесены останки 46 воинов, умерших в госпитале. Памятник установлен в 1971 г., реконструирован в 2009 г. Справа установлены 3 мемориальные плиты с фамилиями земляков, погибших на фронтах Великой Отечественной войны (номер по КП 16052, с. 32).

На мемориальных досках увековечено 56 человек.

По данным ОБД «Мемориал», в братской могиле захоронено 48 человек.

Дополнительная информация:

КП: 16001; ОБД: 260638279; ОКН: 4701268000



## д. Новинка, кладбище, братская могила

### Координаты для GPS (WGS 84):

N 60° 7' 13.134" E 33° 52' 32.635"

### Расположение:

д. Новинка, кладбище. Ганьковское сельское поселение

### Описание:

2 могилы на деревенском кладбище. Останки неизвестного солдата были обнаружены на дачном участке и перенесены на кладбище. В 2009 г. на могиле был открыт обелиск с мемориальной надписью.

*На мемориальных досках увековечен 1 человек.*

*В ОБД «Мемориал» сведений о данном захоронении нет.*

### Дополнительная информация:

КП: 16030



## д. Новоандреево, братская могила

### Братская могила советских воинов, погибших в борьбе с фашистами

### Координаты для GPS (WGS 84):

N 59° 33' 29.765" E 33° 24' 20.513"

### Расположение:

д. Новоандреево. Мелегежское сельское поселение

### Описание:

22 октября 1949 г. сюда были перенесены останки воинов из деревень Шибенец, Селово, Кострино, Воложба, Плесо и

Городище, установлен памятник. В 1990 г. была установлена мраморная стела со списком погибших, в 2008 г. высажена березовая аллея.

*На мемориальных досках увековечено 77 человек.*

*По данным ОБД «Мемориал», в братской могиле захоронено 145 человек, 75 из них известны, 73 неизвестны.*

### Дополнительная информация:

КП: 16014; ОБД: 260638332; ОКН: 4701269000



## д. Паголда, братская могила

### Братская могила советских воинов, погибших в борьбе с фашистами

#### Координаты для GPS (WGS 84):

N 59° 38' 58.909" E 33° 35' 58.369"

#### Расположение:

д. Паголда. Тихвинское городское поселение

#### Дополнительная информация:

КП: 16016; ОБД: 260638412; ОКН: 4701270000

#### Описание:

23 октября 1949 г. сюда были перенесены останки 36 воинов. Нынешний памятник установлен в 2009 г.

*На мемориальных досках увековечено 14 человек.*

*По данным ОБД «Мемориал», в братской могиле захоронено 36 человек, 2 из них известны, 34 неизвестны.*



## д. Плесо, братская могила

#### Координаты для GPS (WGS 84):

N 59° 31' 48.126" E 33° 27' 45.767"

#### Расположение:

д. Плесо, 1 км севернее. Мелегежское сельское поселение

#### Дополнительная информация:

КП: 16032

#### Описание:

На месте захоронения неизвестных воинов установлен обелиск с надписью: «Советским воинам, погибшим в боях за Родину 1941–1944».

*Мемориальные таблички с фамилиями отсутствуют.*

*В ОБД «Мемориал» сведений о данном захоронении нет.*





## д. Рапля, 1,5 км северо-восточнее, братская могила

### Координаты для GPS (WGS 84):

N 59° 23' 53.671" E 33° 10' 54.505"

### Расположение:

д. Рапля, 1,5 км северо-восточнее. Мелегежское сельское поселение

### Описание:

В 1942 г. в братской могиле захоронено около 40 неизвестных воинов. Памятник установлен в 1960 г.

*Мемориальные таблички с фамилиями отсутствуют. В ОБД «Мемориал» сведений о данном захоронении нет.*

### Дополнительная информация:

КП: 16033



## д. Сарожа, братская могила

**Братская могила советских воинов, погибших в борьбе с фашистами, в которой похоронен Герой Советского Союза М. Е. Пятикоп**

### Координаты для GPS (WGS 84):

N 59° 49' 11.316" E 33° 30' 46.706"

### Расположение:

д. Сарожа. Борское сельское поселение

### Дополнительная информация:

КП: 16006; ОБД: 260638417; ОКН: 4701271000

### Описание:

Захоронены погибшие в тихвинской операции летчики и танкисты. 23 октября 1949 г. сюда были перенесены останки воинов из деревень Мельница, Саньково, Коськово и Середка. Реконструкция кладбища проводилась в 1967 г.

*На мемориальных досках увековечено 39 человек.*

*По данным ОБД «Мемориал», в братской могиле захоронено 39 человек, 35 из них известны, 4 неизвестны.*



## д. Свирь, братская могила

### Братская могила советских воинов, погибших в борьбе с фашистами

#### Координаты для GPS (WGS 84):

N 59° 41' 53.844" E 33° 3' 47.700"

#### Расположение:

д. Свирь. Цвылевское сельское поселение

#### Дополнительная информация:

КП: 16003; ОБД: 260638457; ОКН: 4701272000

#### Описание:

23 октября 1949 г. сюда были перенесены останки воинов из деревень Чемихино, Гавшино, Овино, Сугорово, Черенцово и Новая. В 1970-х из д. Бесовка. Памятник установлен в 1959 г.

*На мемориальных досках увековечено 19 человек.*

*По данным ОБД «Мемориал», в братской могиле захоронено 70 человек, 19 из них известны, 51 неизвестен.*



## г. Тихвин, кладбище, братская могила ленинградских детей

### Могилы ленинградских детей, погибших при эвакуации

#### Координаты для GPS (WGS 84):

N 59° 39' 23.814" E 33° 31' 22.379"

#### Расположение:

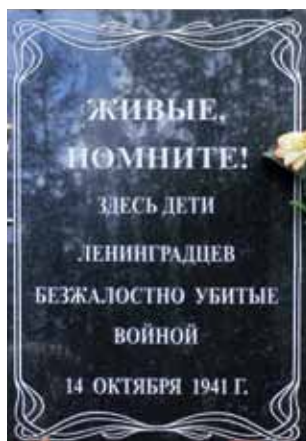
г. Тихвин, кладбище. Тихвинское городское поселение

#### Описание:

Квартал Николаина Гора, старое кладбище. Здесь захоронены десятки (точное количество неизвестно) детей, эвакуированных из Ленинграда и погибших во время бомбардировки железнодорожной станции Тихвин 14 октября 1941 г. Памятник установили комсомольцы термообручного цеха Тихвинских производств объединения «Кировский завод». Торжественное открытие памятника состоялось 9 мая 1979 г.

#### Дополнительная информация:

КП: 16025; ОКН: 4701260000



## г. Тихвин, кладбище, братская могила

### Координаты для GPS (WGS 84):

N 59° 39' 28.188" E 33° 31' 30.943"

### Расположение:

г. Тихвин, кладбище. Тихвинское городское поселение

### Описание:

Крупнейшее воинское захоронение в Тихвинском районе. Первое захоронения начались в июле-августе 1941 г., солдат хоронили здесь до декабря 1949 г. Сначала сюда были перенесены останки воинов, захороненных в черте города, позже — из окрестностей Тихвина. Начиная с 1981 г. на братском кладбище хоронят останки воинов, найденных поисковыми отрядами на территории Тихвинского района. Обелиск был открыт 9 декабря 1949 г. Здесь находятся могилы двух танкистов — Героев Советского Союза, М. К. Кузьмина (номер по КП 16068, с. 11) и А. И. Ращупкина (номер по КП 16067, с. 11).

*По данным ОБД «Мемориал», в братской могиле захоронено 2571 человек, 2440 из них известны, 131 неизвестны.*

### Дополнительная информация:

КП: 16071; ОБД: 260638523



## г. Тихвин, кладбище, могила Героя Советского Союза М. К. Кузьмина

### Координаты для GPS (WGS 84):

N 59° 39' 30.586" E 33° 31' 28.837"

### Расположение:

г. Тихвин, кладбище. Тихвинское городское поселение

### Описание:

Михаил Кузьмич Кузьмин (1915–1941) — политрук танковой роты 46-го танкового полка 46-й танковой бригады 4-й отдельной армии.

Танковая рота, комиссаром которой был Михаил Кузьмин, в боях на подступах к г. Тихвин, атакуя противника в районе Пашского кордона, уничтожила большую группу вражеских солдат и офицеров, 2 дзота, минометную батарею врага и около 15 пулеметов. 29 ноября 1941 г. во время атаки вражеских позиций политрук Кузьмин находился головном танке. Прямым попаданием снаряда танк был подбит, весь экипаж, кроме Кузьмина, исполнявшего обязанности артиллериста, погиб. Политрук продолжал вести огонь по окружившим его фашистам из пулемета, отбивался гранатами, отстреливался до последнего патрона. Он предпочел сгореть в танке, но не попасть в руки врага.

Указом Президиума Верховного Совета СССР от 17 декабря 1941 года за образцовое выполнение боевых заданий командования на фронте борьбы с немецко-фашистскими захватчиками и проявленные при этом мужество и героизм политруку Кузьмину Михаилу Кузьмичу посмертно присвоено звание Героя Советского Союза.

### Дополнительная информация:

КП: 16068



## г. Тихвин, кладбище, могила Героя Советского Союза А. И. Ращупкина

### Координаты для GPS (WGS 84):

N 59° 39' 30.586" E 33° 31' 28.848"

### Расположение:

г. Тихвин, кладбище. Тихвинское городское поселение

### Описание:

Андрей Иванович Ращупкин (1920–1941) — стрелок-радист танка 46-го танкового полка 46-й танковой бригады 4-й армии Волховского фронта, младший сержант.

Участник Великой Отечественной войны с июня 1941 г. Стрелок-радист танка младший сержант Ращупкин участвовал в защите города Ленинграда. Отличился в боях в ходе Тихвинской наступательной операции Волховского фронта в ноябре-декабре 1941 г. 8 декабря при ведении разведки в деревне Лазаревичи танк, в котором был младший сержант Ращупкин, был подбит и подожжен гитлеровцами. Командир танка и стрелок-радист сражались до последнего патрона, но не покинули горящую машину.

Указом Президиума Верховного Совета СССР от 17 декабря 1941 года за образцовое выполнение боевых заданий командования на фронте борьбы с немецко-фашистскими захватчиками и проявленные при этом мужество и героизм младшему сержанту Ращупкину Андрею Ивановичу посмертно присвоено звание Героя Советского Союза.

### Дополнительная информация:

КП: 16067



## г. Тихвин, кладбище, братская могила ленинградцев

Координаты для GPS (WGS 84):

N 59° 39' 22.565" E 33° 31' 18.822"

Расположение:

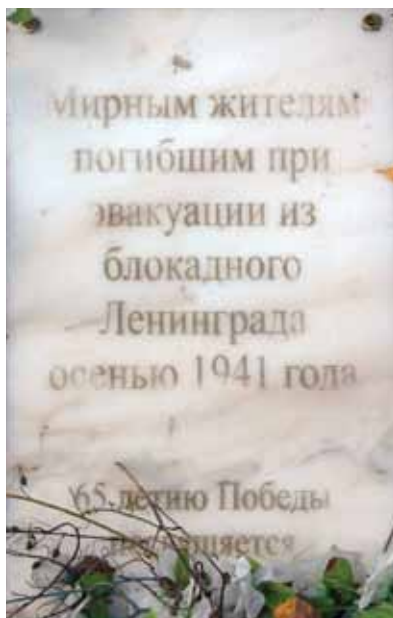
г. Тихвин, кладбище. Тихвинское городское поселение

Описание:

В 1990-х годах здесь был установлен деревянный крест, который заменили в 2009 г.

Дополнительная информация:

КП: 16019



## г. Тихвин, кладбище, братская могила ленинградцев

Братская могила ленинградцев, погибших при эвакуации

Координаты для GPS (WGS 84):

N 59° 39' 22.338" E 33° 31' 24.276"

Расположение:

г. Тихвин, кладбище, южный вход. Тихвинское городское поселение

Описание:

У входа погребены ленинградцы, погибшие под обстрелами, умершие от болезней и неправильного питания после долгого голода при эвакуации из Ленинграда. Памятник установлен в 1970-х годах.

Дополнительная информация:

КП: 16077; ОКН: 4701259000



## г. Тихвин, кладбище, братская могила пожарных

### Координаты для GPS (WGS 84):

N 59° 39' 27.853" E 33° 31' 25.201"

### Расположение:

г. Тихвин, кладбище. Тихвинское городское поселение

### Описание:

Квартал Николаина Гора, старое кладбище. Здесь захоронены 10 тихвинских пожарных, погибших 14 октября 1941 г. В этот день Тихвин пережил страшное потрясение: впервые налет вражеской авиации принес массовую гибель людей, погибли дети. Станцию, где стояли поезда с ранеными красноармейцами и эвакуировавшимися из Ленинграда женщинами и детьми, составы с боеприпасами и цистерны с горючим, бомбили 6 часов. Пожарные пытались укротить пламя, помогали людям вырваться из пекла.

Нынешний памятник был установлен 15 апреля 2002 г. Ухаживают за могилой сотрудники 28-го отряда Федеральной противопожарной службы по Ленинградской области.

### Дополнительная информация:

КП: 16000



## г. Тихвин, кладбище, одиночная могила

### Координаты для GPS (WGS 84):

N 59° 39' 23.598" E 33° 31' 21.864"

### Расположение:

г. Тихвин, кладбище. Тихвинское городское поселение

### Описание:

В память мужественной работницы лесопильного завода, которая укрывала у себя на квартире раненого красноармейца. В декабре 1941 г. об этом узнали немцы и повесили их на площади за Спасо-Преображенским собором. Памятник установлен в мае 2010 г.

### Дополнительная информация:

КП: 16036



## г. Тихвин, пл. Свободы, братская могила

Памятник-стела «Слава героям» советским воинам,  
освободившим в декабре 1941 г. г. Тихвин от немецко-фашистских захватчиков

### Координаты для GPS (WGS 84):

N 59° 38' 44.329" E 33° 30' 41.130"

### Расположение:

г. Тихвин, пл. Свободы. Тихвинское городское поселение

### Описание:

Первое захоронение на центральной площади Тихвина было сделано сразу после его освобождения в декабре 1941 г. Здесь хоронили по одному павшему воину из каждой части, принимавшей участие в освобождении города. Среди других в братской могиле похоронен Герой Советского Союза Василий Михайлович Зайцев (1910–1941), командир танка 46-го танкового полка 46-й танковой бригады 4-й армии, героически погибший по время боя при проведении разведки в деревнях Лазаревичи и Новый Погорелец (звание Героя Советского Союза присвоено 17 декабря 1941 г.). Позже на площади были погребены тихвинцы, погибшие за малую родину, в т. ч. партизаны К. П. Нюрговский и Н. Я. Шумилов, Павлик Богданов — мальчик, которого фашисты расстреляли за помощь партизанам. В 1941 г. на месте захоронения установили деревянный обелиск с красной звездой, а в 1946 г. его заменили нынешним памятником, созданным по проекту архитектора В. Д. Турчанина.

*На мемориальных досках увековечено 39 человек.*

*По данным ОБД «Мемориал», в братской могиле захоронено 39 человек, 38 из них известны, 1 неизвестен.*

### Дополнительная информация:

КП: 16017; ОБД: 260638480; ОКН: 4701486000



## д. Туравкино, 200 м северо-восточнее, одиночная могила

### Координаты для GPS (WGS 84):

N 59° 39' 4.799" E 33° 8' 46.871"

### Расположение:

д. Туравкино, 200 м северо-восточнее. Цвылевское сельское поселение

### Описание:

Младший сержант Троян погиб в декабре 1941 г. при захвате железнодорожного моста через р. Сясь. Верхняя часть надгробного памятника отсутствует, в постаменте остались следы креплений. Находится на левом берегу р. Сясь возле железнодорожного моста. Добраться можно по грунтовой дороге вдоль ж/д полотна от переезда возле п. Цвылево.

*В ОБД «Мемориал» сведений о данном захоронении нет.*

### Дополнительная информация:

КП: 16034



## д. Харчевня, братская могила

**Братская могила советских воинов, погибших в борьбе с фашистами**

### Координаты для GPS (WGS 84):

N 59° 29' 25.476" E 32° 54' 23.328"

### Расположение:

д. Харчевня. Цвылевское сельское поселение

### Дополнительная информация:

КП: 16010; ОБД: 260638526; ОКН: 4701273000

### Описание:

В братскую могилу перенесены останки воинов из деревень Ситомля, Ругуй и Струнино. Памятник установлен в 1966 г.

*На мемориальных досках увековечено 54 человека.*

*По данным ОБД «Мемориал», в братской могиле захоронено 66 человек, 38 из них известны, 28 неизвестны.*



## п. Шугозеро, братская могила

**Братская могила советских воинов, погибших в борьбе с фашистами**

### Координаты для GPS (WGS 84):

N 59° 55' 44.447" E 34° 13' 1.636"

### Расположение:

п. Шугозеро. Шугозерское сельское поселение

### Описание:

Братское кладбище. Здесь захоронены воины, которые скончались в госпитале, располагавшемся в школе в д. Кузьминки. В 1952 г. на кладбище были перенесены останки солдат и офицеров из д. Малый Погост, в 1973 г. — из д. Ляхтыга, где находился военный аэродром. Вся работа по переносу захо-

ронений и установке первого памятника в 1958 г. проводилась Кузьминским сельским Советом депутатов трудящихся. К 40-й годовщине Великой Победы в 1985 г. был установлен нынешний памятник. За памятником установлен стенд с фамилиями погибшим земляков (номер по КП 16075, с. 34).

*На мемориальных досках увековечено 62 человека.*

*По данным ОБД «Мемориал», в братской могиле захоронено 48 человек, 38 из них известны, 10 неизвестны.*

### Дополнительная информация:

КП: 16002; ОБД: 260638569; ОКН: 4701275000





## п. Березовик, командный пункт представителя ставки Верховного Главнокомандующего

Командный пункт (подвал дома) представителя Ставки Верховного Главнокомандования  
Красной Армии в период боев за г. Тихвин в 1941 г.

Координаты для GPS (WGS 84):

N 59° 41' 24.479" E 33° 28' 30.295"

Расположение:

п. Березовик. Тихвинское городское поселение

Описание:

Построен в 1978 г. военнослужащими дислоцировавшейся в районе п. Березовик в/ч 22222 на месте, где в ноябре-декабре 1941 г. находился пункт представителя Ставки Верховного Главнокомандующего маршала К. Е. Ворошилова.

Дополнительная информация:

КП: 16058; ОКН: 4710154000



## д. Кайвакса, стела на рубеже обороны и начала наступления советских войск

Памятник-стела, установленный на рубеже обороны  
и начала наступления советских войск у г. Тихвин в 1941 г.

Координаты для GPS (WGS 84):

N 59° 43' 41.992" E 33° 27' 58.334"

Расположение:

д. Кайвакса. Борское сельское поселение

Описание:

Стела установлена у автодороги Лодейное Поле — Тихвин на рубеже, где в 1941 г. было остановлено продвижение на север немецких войск, стремившихся сомкнуть вокруг Ленинграда второе блокадное кольцо. Командующему войсками 4-й отдельной армии генералу армии К. А. Мерецкову удалось собрать беспорядочно отступавшие части и организовать оборону. Рядом со стелой вырыт окоп, символизирующий линию обороны, и установлены противотанковые надолбы. Памятник был установлен в 1966 г.

Дополнительная информация:

КП: 16059; ОКН: 4710155000



## д. Лазаревичи, памятный знак Героям Советского Союза В. М. Зайцеву и А.И. Ращупкину и памятник погибшим землякам Памятный знак Героям Советского Союза В. М. Зайцеву и А. И. Ращупкину, погибшим в бою с фашистами

### Координаты для GPS (WGS 84):

N 59° 38' 39.437" E 33° 26' 50.766"

### Расположение:

д. Лазаревичи. Тихвинское городское поселение

### Описание:

«Памяти павших односельчан, 1941–1945. От благодарных потомков». «В боях за деревню Лазаревичи 7 декабря 1941 г. Пали смертью храбрых Герои Советского Союза Зайцев В. М., Ращупкин А. И.». Эти слова выбиты на центральной стеле мемориала. На стелах по краям — имена 34 лазаревичан, отдавших свои жизни за освобождение Родины от фашизма. В декабре 1941 г. в районе Лазаревичей шли кровопролитные бои, деревня переходила из рук в руки. Советские войска окончательно выбили из нее врага 8 декабря. В боях за Лазаревичи погибли младший лейтенант Василий Михайлович Зайцев и младший сержант Андрей Иванович Ращупкин, сражавшиеся до последнего патрона. Посмертно им было присвоено звание Героя Советского Союза.

Памятник торжественно открыт 22 июня 2010 г. Расположен на берегу р. Тихвинки на месте братской могилы, где весной 1942 г. были похоронены павшие в боях за д. Лазаревичи воины. Позднее их останки были перенесены в Тихвин, на братское кладбище (номер по КП 6071, с.11)

### Дополнительная информация:

КП: 16015; ОКН: 4701266000



## д. Липная Горка, 1 км восточнее, памятный знак месте гибели К. П. Нюрговского и Н. Я. Шумилова

### Координаты для GPS (WGS 84):

N 59° 35' 18.672" E 33° 12' 20.808"

### Расположение:

д. Липная Горка, 1 км восточнее. Цвылевское сельское поселение

### Описание:

Заброшен. Новый обелиск установлен на шоссе Тихвин-Будогошь (номер по КП 16031, с. 19).

### Дополнительная информация:

КП: 16073



## д. Мелегежская Горка, 3 км северо-восточнее, памятный знак «Передний край обороны»

Координаты для GPS (WGS 84):

N 59° 35' 47.054" E 33° 26' 8.124"

Расположение:

д. Мелегежская Горка, 3 км северо-восточнее. Мелегежское сельское поселение

Описание:

Установлен в 1980 г. на 4-м км дороги Тихвин — Мелегежская Горка, где проходил передний край обороны. Последняя реконструкция памятного знака проведена в 2009 г.

Дополнительная информация:

КП: 16053



## д. Сёлово, 1,5 км северо-восточнее, обелиск на месте гибели К. П. Нюрговского и Н. Я. Шумилова

Координаты для GPS (WGS 84):

N 59° 36' 36.943" E 33° 19' 50.765"

Расположение:

д. Сёлово, 1,5 км северо-восточнее. Цвылевское сельское поселение

Описание:

Установлен на месте гибели в декабре 1941 г. К. П. Нюрговского и Н. Я. Шумилова. Оба похоронены в г. Тихвине на пл. Свободы (номер по КП 16017, с. 15). Ранее памятный знак находился в д. Липная Горка (номер по КП 16073, с. 18).

Дополнительная информация:

КП: 16031



## г. Тихвин, артиллерийское орудие ЗИС-3 Пушка, установленная в честь советских воинов, защищавших город

### Координаты для GPS (WGS 84):

N 59° 38' 32.176" E 33° 35' 46.831"

### Расположение:

г. Тихвин. Тихвинское городское поселение

### Описание:

Восточный выезд из города. В 1975 г. на постаменте была установлена знаменитая «трехдьюмовка» — 76,2-мм дивизионная и противотанковая пушка ЗИС-3 обр. 1942 г., которую называли «оружием Победы». Она стала самым массовым и, по признанию специалистов, лучшим советским орудием, выпускавшимся в годы Великой Отечественной войны.

19 ноября 1941 г. наступление советских войск началось по всему фронту. Здесь, на территории совхоза им. 1 Мая, был второй рубеж обороны немецких войск, и здесь разгорелись кровопролитные бои. Особо отличились на этом рубеже артиллеристы 1270-го артполка 65-й стрелковой дивизии: в решающий момент они вывели свои орудия на открытую позицию и били по контратакующим танкам противника прямой наводкой. Заряжающий 2-й батареей рядовой И. М. Мананов был удостоен звания Героя Советского Союза.



Дополнительная информация:  
КП: 16018; ОКН: 4701257002, 4701257000, 4701257001



## г. Тихвин, самолет, установленный в честь авиаторов, защищавших Тихвин и Ленинград

Самолет, установленный в честь авиаторов,  
защищавших Тихвин и Ленинград в годы Великой Отечественной войны

### Координаты для GPS (WGS 84):

N 59° 41' 4.038" E 33° 29' 22.398"

### Расположение:

г. Тихвин. Тихвинское городское поселение

### Описание:

Северный выезд из города. Истребитель МиГ-21, переданный в 1981 г. в дар Тихвину по инициативе маршала авиации, почетного гражданина г. Тихвина А. П. Силантьева, установлен в 1985 г. на перекрестке дорог Вологда — Новая Ладога и Лодейное Поле — Тихвин в честь авиаторов, защищавших Тихвин и Ленинград.

За бои под Тихвином 185-й истребительный авиационный полк был награжден орденом Красного Знамени. Трое летчиков получили звание Героя Советского Союза - старший лейтенант А. П. Силантьев (160-й истребительный полк), лейтенант И. А. Ковшаров и В. Д. Панфилов (225-й бомбардировочный полк). К званию Героя был представлен и старший лейтенант Д. С. Захарченко (160-й истребительный полк), но он не вернулся с боевого задания, пропал без вести. Самолет с его останками был найден в 2007 г. всего в километре от памятника.

### Дополнительная информация:

КП: 16022; ОКН: 4701258000



## г. Тихвин, Пашский Кордон, танк Т-34/85

Памятник-стела, установленный на месте, откуда в декабре 1941 г. началось наступление советских войск по освобождению г. Тихвина от немецко-фашистских захватчиков

### Координаты для GPS (WGS 84):

N 59° 40' 13.177" E 33° 27' 11.707"

### Расположение:

г. Тихвин, Пашский Кордон. Тихвинское городское поселение

### Описание:

Северо-западный выезд из города. В 1974 г. на постаменте был установлен танк Т-34/85, сыгравший решающую роль во многих сражениях.

Памятник установлен на месте Пашского кордона, в 1941 г. превращенного немцами в укрепленный опорный пункт на подступах к городу. Здесь шли ожесточенные бои, для полного окружения немецкой группировки части 4-й армии должны были перерезать шоссе и развивать наступление на Лазаревичи и Усть-Шомушку. Именно здесь погиб политрук танковой роты Герой Советского Союза М. К. Кузьмин.

### Дополнительная информация:

КП: 16020; ОКН: 4700000214



## г. Тихвин, Богородицкий Успенский мужской монастырь, памятный знак воинам 25-го СП 44-й СД

### Координаты для GPS (WGS 84):

N 59° 39' 11.016" E 33° 31' 8.695"

### Расположение:

г. Тихвин, Богородицкий Успенский мужской монастырь. Тихвинское городское поселение

### Описание:

Памятный знак установлен в 2009 г. в честь роты разведчиков 25-го стрелкового полка 44-й стрелковой дивизии (командир роты — лейтенант Н. А. Моисеенко), которая одной из первых вошла в Тихвин 9 декабря 1941 г. и в скоротечном бою преодолела сопротивление немецкого заслона на территории монастыря, предотвратив его разрушение.

Установлен по инициативе ветеранов 44-й стрелковой дивизии. В сборе средств принимали участие многие предприятия Тихвинского района и Ленинградской области, общественные организации.

### Дополнительная информация:

КП: 16051



## г. Тихвин, пл. Мерецкова, стела в честь награждения Тихвина орденом Отечественной войны I степени

Координаты для GPS (WGS 84):

N 59° 38' 41.687" E 33° 32' 36.521"

**Расположение:**

г. Тихвин, пл. Мерецкова. Тихвинское городское поселение

**Описание:**

Стела установлена в 2005 г. у здания Администрации Тихвинского района в честь награждения Тихвина орденом Отечественной войны I степени. Указ Президиума Верховного Совета СССР о награждении был подписан 24 октября 1974 г.

**Дополнительная информация:**

КП: 16050



## г. Тихвин, пл. Свободы, стела в честь освобождения Тихвина

Координаты для GPS (WGS 84):

N 59° 38' 48.131" E 33° 30' 43.884"

**Расположение:**

г. Тихвин, пл. Свободы. Тихвинское городское поселение

**Описание:**

Стела установлена в 1967 г. около Спасо-Преображенского собора (архитектор В. В. Хазанов, скульптор Н. С. Болотский) в память об освобождении Тихвина от немецко-фашистских захватчиков. Значение Тихвинской операции трудно переоценить, именно здесь решалась судьба блокадного Ленинграда. Недаром Тихвин назвали «жизненным перекрестком войны». За тот месяц, пока он был оккупирован немцами, норма выдачи продуктов в Ленинграде достигла минимума: печально памятные «125 блокадных грамм с огнем и кровью пополам».

Памятник поставлен неподалеку от места, где во время оккупации были повешены красноармеец и укрывавшая его жительница Тихвина Е. Андреева.

**Дополнительная информация:**

КП: 16027



## г. Тихвин, пл. Мерецкова, стела «Город воинской славы»

### Координаты для GPS (WGS 84):

N 59° 38' 39.080" E 33° 32' 32.402"

### Расположение:

г. Тихвин, пл. Мерецкова. Тихвинское городское поселение

### Описание:

Указом Президента Российской Федерации от 4.11.2010 г. городу Тихвину «за мужество, стойкость и массовый героизм, проявленные защитниками города в борьбе за свободу и независимость Отечества» присвоено почетное звание Российской Федерации «Город воинской славы».

Памятная стела представляет собой колонну, увенчанную гербом Российской Федерации, установленную на постаменте в центре квадратной площади. На передней части постамента расположен картуш с текстом указа Президента о присвоении звания «Город воинской славы», с обратной стороны постамента — картуш с изображением герба города. По углам площади установлены скульптурные барельефы с изображением событий, в связи с которыми городу присвоено почетное звание Российской Федерации «Город воинской славы».

### Дополнительная информация:

КП: 16060



## п. Царицыно Озеро, памятный знак воинам 272-й стрелковой дивизии

Памятный знак воинам 272-й стрелковой дивизии, которая формировалась в этом поселке в 1941 г. и принимала участие в освобождении г. Тихвина от фашистских захватчиков

Координаты для GPS (WGS 84):

N 59° 42' 10.339" E 33° 30' 0.090"

Расположение:

п. Царицыно Озеро. Тихвинское городское поселение

Описание:

Памятный знак установлен в 1966 г. в честь воинов 272-й дивизии, участвовавшей в боях за Тихвин. Дивизия формировалась в п. Царицыно Озеро из жителей Тихвинского и Капшинского районов. Здесь же ее бойцы проходили обучение.

Дополнительная информация:

КП: 16009; ОКН: 4701274000



## д. Шибенец, 1 км северо-западнее, памятный знак на месте гибели летчика Т. А. Кожемякина

Координаты для GPS (WGS 84):

N 59° 34' 24.708" E 33° 20' 55.079"

Расположение:

д. Шибенец, 1 км северо-западнее. Мелегежское сельское поселение


Описание:

Памятный знак установлен на месте гибели осенью 1941 г. летчика Т. А. Кожемякина, похороненного в братской могиле в деревне Ново-Андреево (номер по КП 16014, с. 7). Первый памятник был установлен в 1967 г.

Рядом с памятником огромная воронка, вероятно, образовавшаяся от падения самолета.

Дополнительная информация:

КП: 16055





## д. Андронниково, памятник погибшим землякам

Координаты для GPS (WGS 84):

N 59° 57' 2.909" E 34° 27' 18.929"

Описание:

2009 г. 244 фамилии

Расположение:

д. Андронниково. Шугозерское сельское поселение

Дополнительная информация:

КП: 16038



## п. Березовик, памятник погибшим сотрудникам, выпускникам и учащимся Лесотехникума

Координаты для GPS (WGS 84):

N 59° 41' 24.846" E 33° 28' 16.655"

Расположение:

п. Березовик, ул. Подгаецкого. Тихвинское городское поселение

Описание:

Памятный знак погибшим сотрудникам, выпускникам и учащимся Березовского лесотехникума. 41 фамилия.

Дополнительная информация:

КП: 16039



## д. Бор, памятник погибшим землякам

Координаты для GPS (WGS 84):

N 59° 46' 11.975" E 33° 28' 6.103"

Расположение:

д. Бор. Борское сельское поселение

Описание:

8 мая 2010 г. на центральной усадьбе Борского сельского поселения состоялось открытие памятной стелы с именами жителей деревень Владычно, Шомушка и Бор, погибших в Великую Отечественную войну. Двенадцать фамилий на обелиске в Бору — это двенадцать прерванных войной жизней.

Дополнительная информация:

КП: 16049



## д. Горка, памятник погибшим землякам

Координаты для GPS (WGS 84):

N 59° 48' 46.717" E 33° 19' 49.098"

Расположение:

д. Горка. Горское сельское поселение

Описание:

1985 г. 296 фамилий.

Дополнительная информация:

КП: 16005



## д. Григино, памятник погибшим землякам

Координаты для GPS (WGS 84):

N 59° 47' 57.217" E 34° 13' 47.413"

**Расположение:**

д. Григино. Шугозерское сельское поселение

**Описание:**

2008 г. 70 фамилий.

**Дополнительная информация:**

КП: 16040



## д. Дуброво, кладбище, памятник погибшим землякам

Координаты для GPS (WGS 84):

N 59° 50' 32.449" E 33° 32' 54.690"

**Расположение:**

д. Дуброво, кладбище. Борское сельское поселение

**Описание:**

Мемориальный комплекс. 1990 г. 37 фамилий.

**Дополнительная информация:**

КП: 16044



## д. Исаково, памятник погибшим землякам

### Координаты для GPS (WGS 84):

N 60° 3' 22.604" E 33° 28' 41.390"

### Описание:


1964 г. 146 фамилий.

### Расположение:

д. Исаково. Косьюковское сельское поселение

### Дополнительная информация:

КП: 16024



## д. Кайвакса, памятник погибшим землякам

### Координаты для GPS (WGS 84):

N 59° 43' 26.321" E 33° 27' 22.403"

### Описание:

1991 г. 34 фамилии.

### Расположение:

д. Кайвакса. Борское сельское поселение

### Дополнительная информация:

КП: 16045



## д. Клинец, памятник погибшим землякам

### Координаты для GPS (WGS 84):

N 59° 30' 2.059" E 33° 12' 16.758"

### Расположение:

д. Клинец, Мелегежское сельское поселение

### Описание:

Две мемориальные плиты с фамилиями земляков, погибших в годы Великой Отечественной войны. 48 фамилий. Установлены по бокам памятника на братской могиле (номер по КП 16011, с. 5).

### Дополнительная информация:

КП: 16074



## д. Корбеничи, памятник погибшим землякам

### Координаты для GPS (WGS 84):

N 60° 13' 50.819" E 34° 36' 45.875"

### Расположение:

д. Корбеничи, Пашозерское сельское поселение

### Описание:

101 фамилия.

### Дополнительная информация:

КП: 16047



## д. Коськово, памятник погибшим землякам

Координаты для GPS (WGS 84):

N 60° 1' 46.470" E 33° 16' 44.641"

Описание:

1962 г. 122 фамилии.

Расположение:

д. Коськово. Коськовское сельское поселение

Дополнительная информация:

КП: 16023



## д. Липная Горка, памятник погибшим землякам

Координаты для GPS (WGS 84):

N 59° 35' 2.364" E 33° 11' 2.148"

Описание:

137 фамилий.

Расположение:

д. Липная Горка. Цвылевское сельское поселение

Дополнительная информация:

КП: 16026



## д. Малая Палуя, памятник погибшим землякам

Координаты для GPS (WGS 84):

N 59° 51' 51.696" E 34° 18' 5.677"

Расположение:

д. Малая Палуя. Шугозерское сельское поселение

Описание:

Памятник установлен в 2008 г.

Дополнительная информация:

КП: 16041



## д. Мелегежская Горка, памятник погибшим землякам

Координаты для GPS (WGS 84):

N 59° 34' 7.054" E 33° 24' 40.201"

Расположение:

д. Мелегежская Горка. Мелегежское сельское поселение

Описание:

1990 г. 443 фамилии.

Дополнительная информация:

КП: 16046



## п. Мехбаза, памятник погибшим землякам

Координаты для GPS (WGS 84):

N 60° 0' 3.697" E 33° 53' 10.504"

Расположение:

п. Мехбаза. Ганьковское сельское поселение

Описание:

Три мемориальные плиты. 183 фамилии. Установлены справа от памятника на братской могиле (номер по КП 16001, с. 6).

Дополнительная информация:

КП: 16052



## д. Никульское, памятник погибшим землякам

Координаты для GPS (WGS 84):

N 59° 46' 33.535" E 34° 19' 24.269"

Расположение:

д. Никульское. Шугозерское сельское поселение

Описание:

Памятник землякам, павшим в боях за Родину.

Дополнительная информация:

КП: 16042





## д. Пашозеро, памятник погибшим землякам

Координаты для GPS (WGS 84):

N 60° 1' 50.858" E 34° 37' 9.347"

Описание:

Мемориальный комплекс. 2003 г. 246 фамилий.

Расположение:

д. Пашозеро. Пашозерское сельское поселение

Дополнительная информация:

КП: 16048



## г. Тихвин, ул. Зайцева, д. 1, памятник погибшим рабочим и служащим Лесхимзавода

Координаты для GPS (WGS 84):

N 59° 39' 6.955" E 33° 30' 31.417"

Описание:

1966 г. 20 фамилий.

Расположение:

г. Тихвин, ул. Зайцева, д. 1, тихвинский Лесхимзавод, на территории, Тихвинское городское поселение

Дополнительная информация:

КП: 16035



## д. Ушаково, памятник погибшим землякам

Координаты для GPS (WGS 84):

N 59° 49' 30.378" E 34° 4' 9.761"

Описание:

28 фамилий.

Расположение:

д. Ушаково. Шугозерское сельское поселение

Дополнительная информация:

КП: 16043



## п. Шугозеро, памятник погибшим землякам

Координаты для GPS (WGS 84):

N 59° 55' 44.447" E 34° 13' 1.636"

Описание:

186 фамилий. Стенд установлен позади памятника на братской могиле (номер по КП 16002, с. 16).

Расположение:

п. Шугозеро. Шугозерское сельское поселение

Дополнительная информация:

КП: 16075



## д. Кайвакса, мемориальная доска на доме, в котором родился и жил Герой Советского Союза Н. П. Федоров

Дом, в котором родился и жил Герой Советского Союза Н. П. Федоров

Координаты для GPS (WGS 84):

N 59° 43' 28.837" E 33° 27' 34.956"

Расположение:

д. Кайвакса. Борское сельское поселение

Дополнительная информация:

КП: 16004; ОКН: 4701264000



## г. Тихвин, Школьная ул., д. 33, мемориальная доска на здании, где учился Герой Советского Союза Н. П. Федоров

Здание, где учился в школе Герой Советского Союза Н. П. Федоров

Координаты для GPS (WGS 84):

N 59° 38' 33.684" E 33° 31' 0.354"

Дополнительная информация:

КП: 16021; ОКН: 4701256000

Расположение:

г. Тихвин, Школьная ул., д. 33. Тихвинское городское поселение



## г. Тихвин, пл. Мерецкова, вестибюль 1-го этажа здания Администрации, мемориальная доска в честь награждения Тихвина орденом Отечественной войны I степени

Координаты для GPS (WGS 84):  
N 59° 38' 40.996" E 33° 32' 33.893"

Дополнительная информация:  
КП: 16070

### Расположение:

г. Тихвин, пл. Мерецкова, вестибюль 1-го этажа здания Администрации. Тихвинское городское поселение



## г. Тихвин, ж/д вокзал, мемориальная доска в честь награждения Тихвина орденом Отечественной войны I степени

Координаты для GPS (WGS 84):  
N 59° 38' 12.311" E 33° 30' 16.960"

### Расположение:

г. Тихвин, ж/д вокзал. Тихвинское городское поселение

### Описание:

Установлена 14 октября 2011 г. на здании железнодорожного вокзала с правой стороны от входа со стороны платформ.

### Дополнительная информация:

КП: 16063



## г. Тихвин, ж/д вокзал, мемориальная доска погибшим железнодорожникам

### Координаты для GPS (WGS 84):

N 59° 38' 12.311" E 33° 30' 16.931"

### Расположение:

г. Тихвин, ж/д вокзал. Тихвинское городское поселение

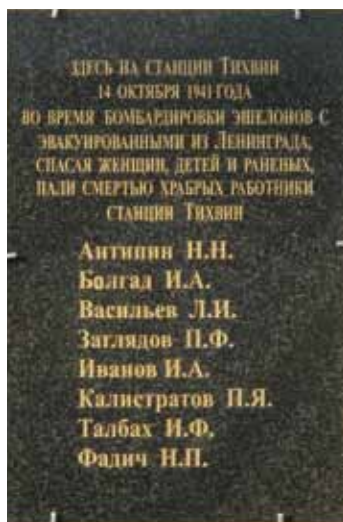
### Описание:

Мемориальная доска в память о подвиге железнодорожников, погибших 14 октября 1941 г. во время первого авианалета на г. Тихвин. Бомбардировка продолжалась непрерывно более 6 часов. Пожарные и железнодорожники мужественно пытались спасти имущество, расцепляя горящие составы, выводили из пылающих вагонов людей. На путях находи-

лись составы с горючим и боеприпасами, эшелоны с ранеными красноармейцами и эвакуированными из блокадного Ленинграда женщинами и детьми. Точное число погибших во время этого авианалета ленинградцев и тихвинцев, солдат, пожарных и железнодорожников неизвестно до сих пор. На мемориальной доске выбито 8 имен работников станции Тихвин. Доска установлена 14 октября 2011 г. на здании железнодорожного вокзала с левой стороны от входа со стороны платформ.

### Дополнительная информация:

КП: 16062



## г. Тихвин, ул. Машиностроителей, д. 1, мемориальная доска погибшим пожарным

### Координаты для GPS (WGS 84):

N 59° 38' 18.683" E 33° 30' 26.014"

### Расположение:

г. Тихвин, ул. Машиностроителей, д. 1. Тихвинское городское поселение

### Описание:

Памятная гранитная доска в честь бойцов-пожарных, погибших при ликвидации крупного пожара возникшего при налете вражеской авиации 14 октября 1941 г. на железнодорожной станции Тихвин. Установлена на фасаде здания пожарной части (ГУ «28 ОФПС по ЛО»).

Пожарные похоронены в братской могиле на кладбище г. Тихвина (номер по КП 16000, с. 14).

### Дополнительная информация:

КП: 16069



## г. Тихвин, ул. Гагарина, д. 43, мемориальная доска на доме, в котором жил К. П. Нюрговский

### Координаты для GPS (WGS 84):

N 59° 39' 21.402" E 33° 31' 13.609"

### Расположение:

г. Тихвин, ул. Гагарина, д. 43. Тихвинское городское поселение

### Дополнительная информация:

КП: 16054



## г. Тихвин, ул. Зайцева, д. 1, мемориальная доска в честь Героя Советского Союза В. М. Зайцева

### Координаты для GPS (WGS 84):

N 59° 39' 11.466" E 33° 30' 39.215"

### Расположение:

г. Тихвин, ул. Зайцева, д. 1. Тихвинское городское поселение

### Описание:

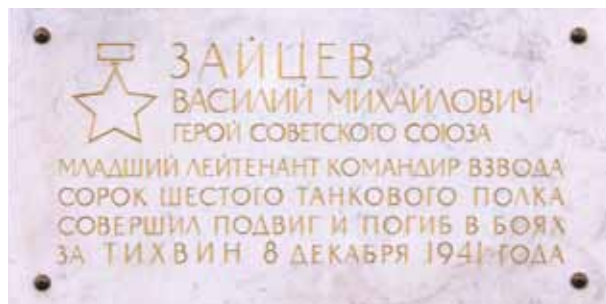
Зайцев Василий Михайлович (1910–1941) — командир взвода 46-го танкового полка 46-й танковой бригады 4-й отдельной армии, младший лейтенант.

7 декабря 1941 г. взводу Василия Зайцева было приказано выбить противника из д. Лазаревичи, превращенной немцами в сильно укрепленный опорный пункт. Танкисты уничтожили три противотанковых орудия и несколько пулеметов. В ходе боя вражеский снаряд пробил бортовую броню танка комвзвода, машина загорелась. Младший лейтенант Зайцев приказал механику-водителю и наводчику покинуть ее. Они выбрались через нижний люк и залегли поблизости, отстреливаясь от окружавших поврежденный танк фашистов, а Зайцев остался и стрельбой из пулемета помогал своим товарищам отбивать вражеский натиск. Он стрелял до тех пор, пока видел цель, пока руки были в силах держать оружие. Младший лейтенант В. М. Зайцев так и сгорел в своем танке, не выходя из боя.

Указом Президиума Верховного Совета СССР от 17 декабря 1941 года за героический подвиг младший лейтенант Зайцев Василий Михайлович удостоен звания Героя Советского Союза посмертно.

### Дополнительная информация:

КП: 16061



## г. Тихвин, пл. Мерецкова, мемориальная доска в честь Героя Советского Союза К. А. Мерецкова

### Координаты для GPS (WGS 84):

N 59° 38' 40.884" E 33° 32' 27.535"

### Расположение:

г. Тихвин, пл. Мерецкова. Тихвинское городское поселение

### Описание:

Кирилл Афанасьевич Мерецков (1897–1968) — Герой Советского Союза (21.03.1940 г.), Маршал Советского Союза (26.10.1944 г.). Почетный гражданин города Тихвина и Тихвинского района. Участник гражданской войны. С 1941 г. заместитель наркома обороны СССР, представитель Ставки Верховного Главнокомандующего на фронтах, командующий войсками 7-й и 4-й отдельных армий. Руководил Тихвинской наступательной операцией. Войсками 4-й отдельной армии под командованием генерала армии К. А. Мерецкова был освобожден Тихвин.

### Дополнительная информация:

КП: 16064



## г. Тихвин, проезд Моисеенко, д. 27а, мемориальная доска в честь Н. А. Моисеенко

### Координаты для GPS (WGS 84):

N 59° 38' 46.057" E 33° 32' 40.031"

### Расположение:

г. Тихвин, проезд Моисеенко, д. 27а. Тихвинское городское поселение

### Описание:

Николай Андреевич Моисеенко (1919–1996) — почетный гражданин города Тихвина и Тихвинского района. В ноябре-декабре 1941 г. в звании лейтенанта командовал ротой разведчиков 25-го стрелкового полка 44-й стрелковой дивизии, 9 декабря 1941 г. рота одной из первых вошла в Тихвин и в скоротечном бою преодолела сопротивление немецкого загона на территории Богородицкого Успенского мужского монастыря, не допустив его разрушения.

После войны получил степень доктора экономических наук. Преподавал в Ленинградском государственном университете, сельскохозяйственном институте в г. Пушкине. В конце 1950-х Н. А. Моисеенко много сделал для размещения в Тихвине нового литейного и машиностроительного предприятия. Похоронен в Санкт-Петербурге на Никольском кладбище.

### Дополнительная информация:

КП: 16065



## г. Тихвин, ул. Советская, д. 71, мемориальная доска в честь Героя Советского Союза М. К. Кузьмина

### Координаты для GPS (WGS 84):

N 59° 38' 58.891" E 33° 30' 50.771"

### Расположение:

г. Тихвин, ул. Советская, д. 71, на угловом доме на перекрестке с ул. Кузьмина Тихвинское городское поселение

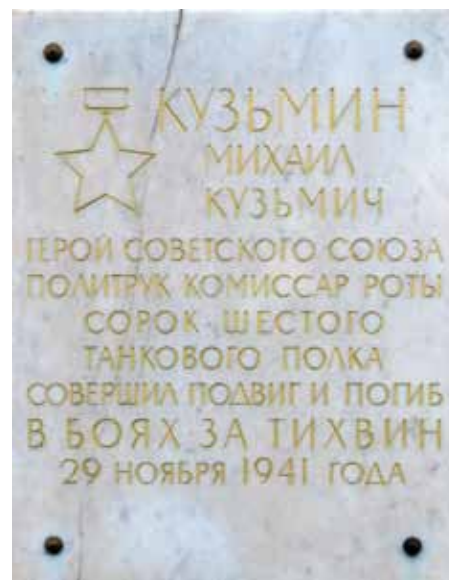
### Описание:

29 ноября 1941 года в боях на подступах к г.Тихвин головной танк, в котором находился политрук Кузьмин, выполнявший обязанности артиллериста, был подбит прямым попаданием

и загорелся. Экипаж погиб, оставшийся в живых Кузьмин продолжал вести бой до последнего снаряда и патрона. Будучи верным военной присяге и воинскому долгу, предпочел сгореть вместе со своим танком, но не сдаться врагу. Похоронен на воинском мемориальном кладбище Николина (Фишова) Гора (номер по КП 16068, с. 12). Доска установлена в 1960-е гг.

### Дополнительная информация:

КП: 16066





# ОГЛАВЛЕНИЕ

## ВОИНСКИЕ ЗАХОРОНЕНИЯ

п. Березовик, братская могила .....	3
д. Бесовка, одиночная могила .....	3
д. Ганьково, братская могила и памятник погибшим землякам.....	4
д. Заболотье, братская могила.....	4
д. Заручевье, братская могила.....	5
д. Клинец, братская могила.....	5
д. Липная Горка, братская могила .....	6
п. Мехбаза, братская могила .....	6
д. Новинка, кладбище, братская могила.....	7
д. Новоандреево, братская могила.....	7
д. Паголда, братская могила .....	8
д. Плесо, братская могила .....	8
д. Рапля, 1,5 км северо-восточнее, братская могила.....	9
д. Сарожа, братская могила .....	9
д. Свирь, братская могила .....	10
г. Тихвин, кладбище, братская могила ленинградских детей .....	10
г. Тихвин, кладбище, братская могила .....	11
г. Тихвин, кладбище, могила Героя Советского Союза М. К. Кузьмина .....	12
г. Тихвин, кладбище, могила Героя Советского Союза А. И. Ращупкина.....	12
г. Тихвин, кладбище, братская могила ленинградцев .....	13
г. Тихвин, кладбище, братская могила ленинградцев .....	13
г. Тихвин, кладбище, братская могила пожарных .....	14
г. Тихвин, кладбище, одиночная могила .....	14
г. Тихвин, пл. Свободы, братская могила .....	15
д. Туравкино, 200 м северо-восточнее, одиночная могила .....	15
д. Харчевня, братская могила .....	16
п. Шугозеро, братская могила.....	16

## ПАМЯТНИКИ

п. Березовик, командный пункт представителя ставки Верховного Главнокомандующего.....	17
д. Кайвакса, стела на рубеже обороны и начала наступления советских войск.....	17
д. Лазаревичи, памятный знак Героям Советского Союза В. М. Зайцеву и А.И. Ращупкину и памятник погибшим землякам.....	18
д. Липная Горка, 1 км восточнее, памятный знак месте гибели К. П. Нюрговского и Н. Я. Шумилова .....	18
д. Мелегешская Горка, 3 км северо-восточнее, памятный знак «Передний край обороны» .....	19
д. Сёлово, 1,5 км северо-восточнее, обелиск на месте гибели К. П. Нюрговского и Н. Я. Шумилова.....	19
г. Тихвин, артиллерийское орудие ЗИС-3 .....	20
г. Тихвин, самолет, установленный в честь авиаторов, защищавших Тихвин и Ленинград.....	20
г. Тихвин, Пашский Кордон, танк Т-34-85 .....	21
г. Тихвин, Богородицкий Успенский мужской монастырь, памятный знак воинам 25-го СП 44-й СД.....	21
г. Тихвин, пл. Мерецкова, стела в честь награждения Тихвина орденом Отечественной войны I степени .....	22
г. Тихвин, пл. Свободы, стела в честь освобождения Тихвина.....	22
г. Тихвин, пл. Мерецкова, стела «Город воинской славы» .....	23
п. Царицыно Озеро, памятный знак воинам 272-й стрелковой дивизии.....	24
д. Шибенец, 1 км северо-западнее, памятный знак на месте гибели летчика Т. А. Кожемякина .....	24

## ПАМЯТНИКИ ПОГИБШИМ ЗЕМЛЯКАМ

д. Андронниково.....	25
п. Березовик, памятник погибшим сотрудникам, выпускникам и учащимся Лесотехникума.....	25
д. Бор.....	26
д. Горка.....	26
д. Григино.....	27
д. Дуброво, кладбище .....	27
д. Исаково .....	28
д. Кайвакса .....	28
д. Клинец .....	29
д. КORBеничи.....	29
д. Коськово .....	30
д. Липная Горка .....	30
д. Малая Палуя .....	31
д. Мелегешская Горка .....	31
п. Мехбаза.....	32
д. Никульское .....	32
д. Пашозеро.....	33
г. Тихвин, ул. Зайцева, д. 1, памятник погибшим рабочим и служащим Лесхимзавода.....	33
д. Ушаково.....	34
п. Шугозеро.....	34

## МЕМОРИАЛЬНЫЕ ДОСКИ

д. Кайвакса, мемориальная доска на доме, в котором родился и жил Герой Советского Союза Н. П. Федоров .....	35
г. Тихвин, Школьная ул., д. 33, мемориальная доска на здании, где учился Герой Советского Союза Н. П. Федоров .....	35
г. Тихвин, пл. Мерецкова, мемориальная доска в честь награждения Тихвина орденом Отечественной войны I степени .....	36
г. Тихвин, ж/д вокзал, мемориальная доска погибшим железнодорожникам .....	36
г. Тихвин, ж/д вокзал, мемориальная доска погибшим железнодорожникам .....	37
г. Тихвин, ул. Машиностроителей, д. 1, мемориальная доска погибшим пожарным .....	37
г. Тихвин, ул. Гагарина, д. 43, мемориальная доска на доме, в котором жил К. П. Нюрговский .....	38
г. Тихвин, ул. Зайцева, д. 1, мемориальная доска в честь Героя Советского Союза В. М. Зайцева .....	38
г. Тихвин, пл. Мерецкова, мемориальная доска в честь Героя Советского Союза К. А. Мерецкова .....	39
г. Тихвин, проезд Моисеенко, д. 27а, мемориальная доска в честь Н. А. Моисеенко .....	39
г. Тихвин, ул. Советская, д. 71, мемориальная доска в честь Героя Советского Союза М. К. Кузьмина .....	40